


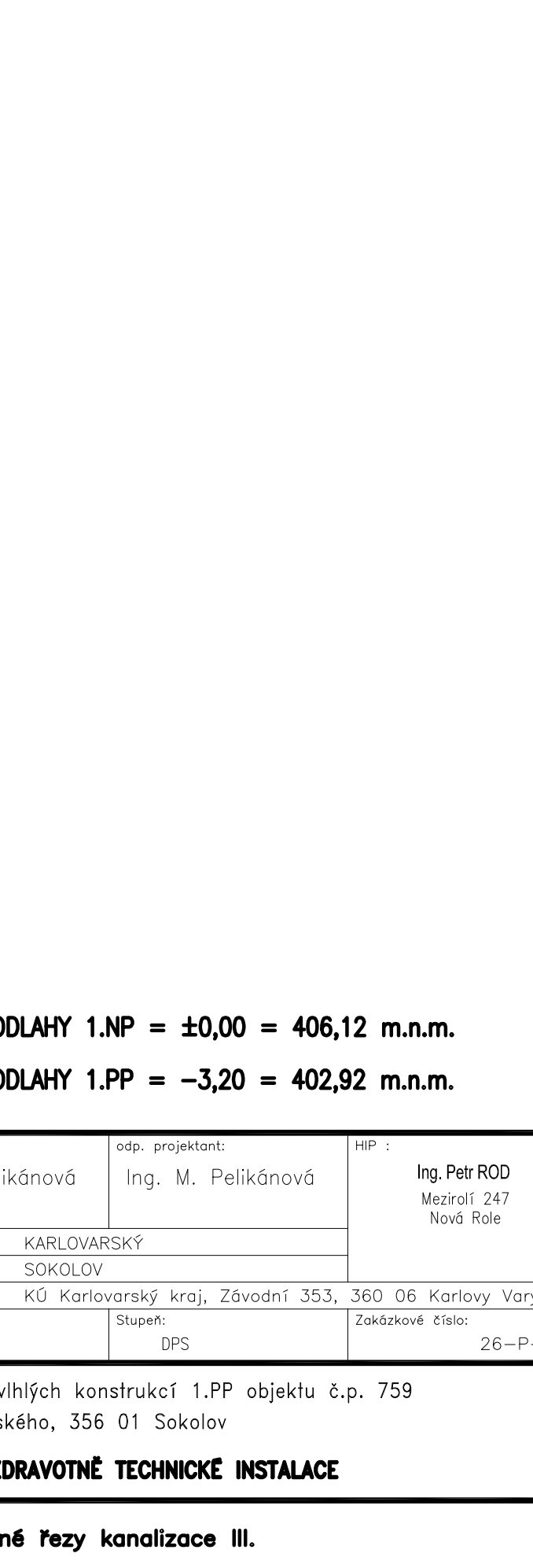
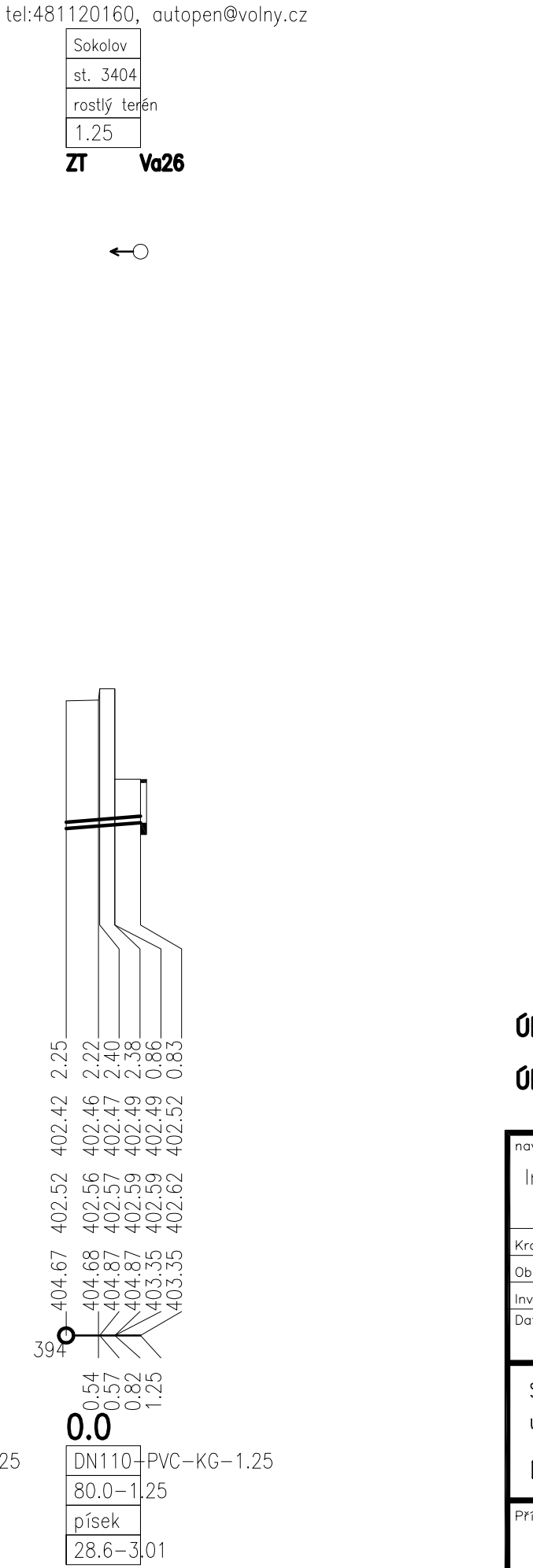
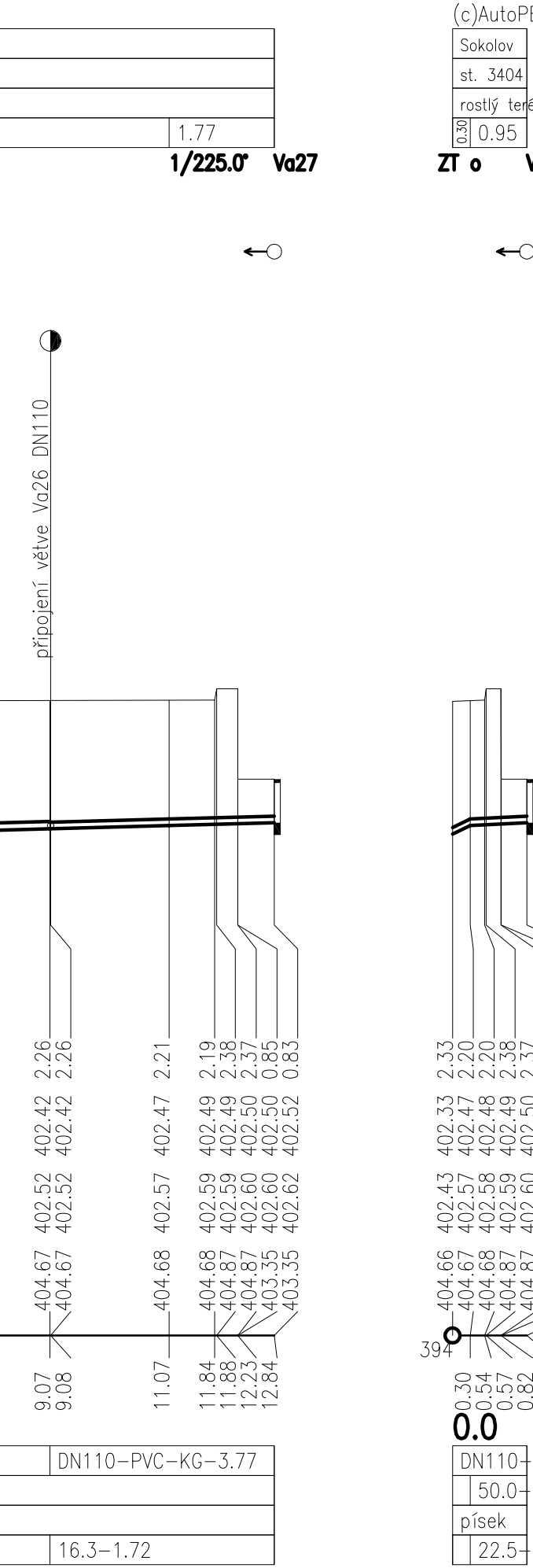
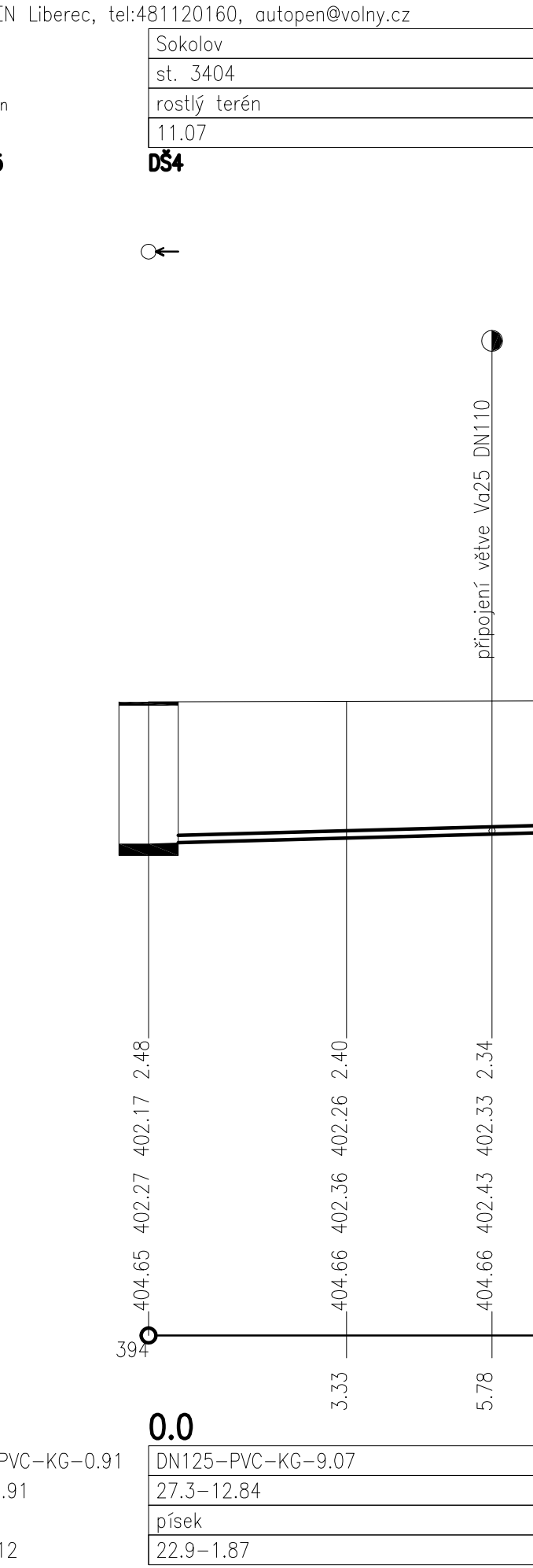
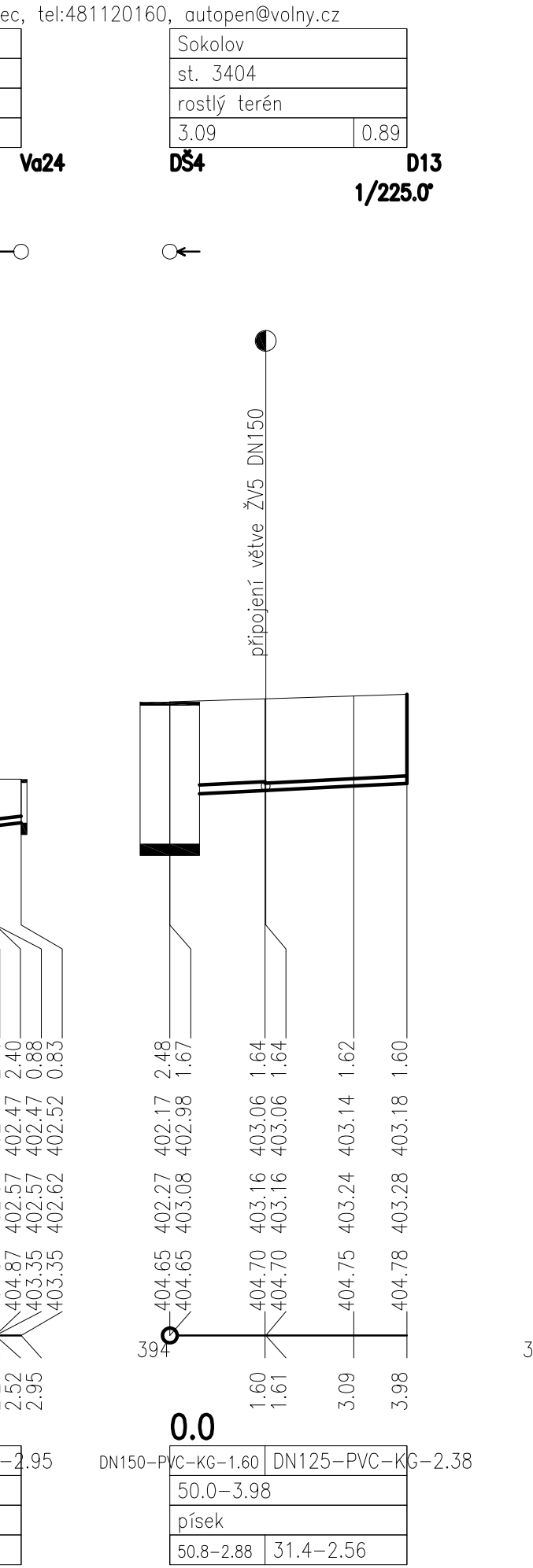
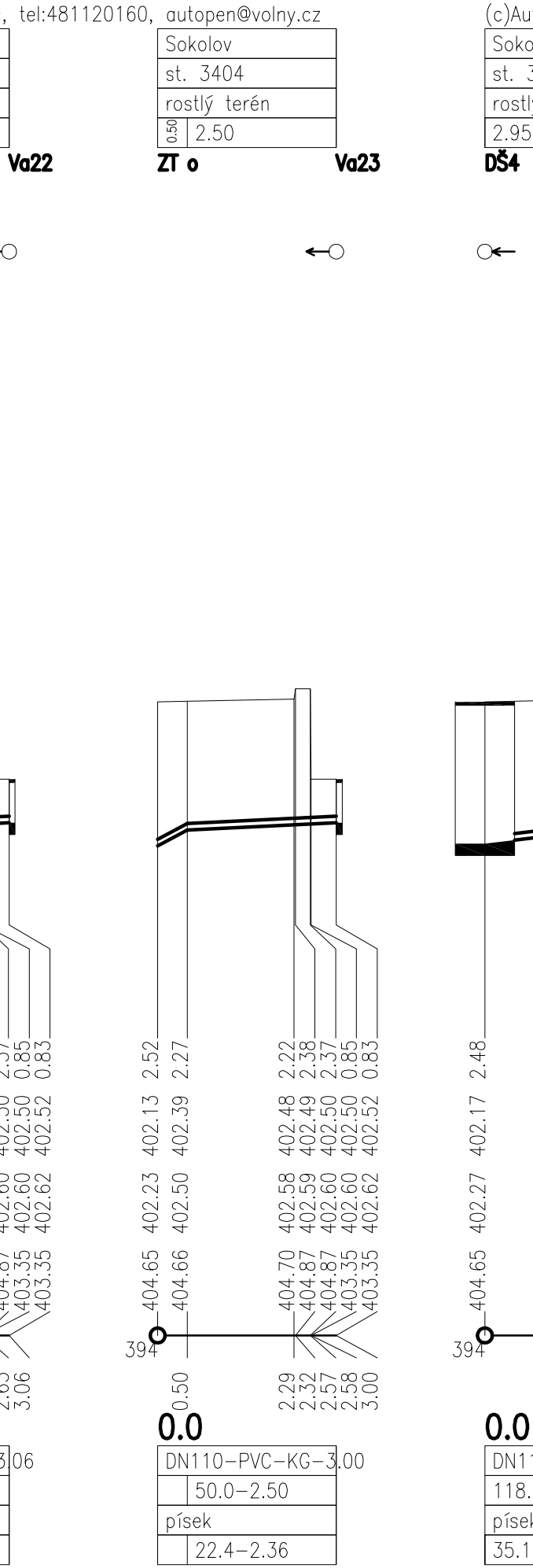
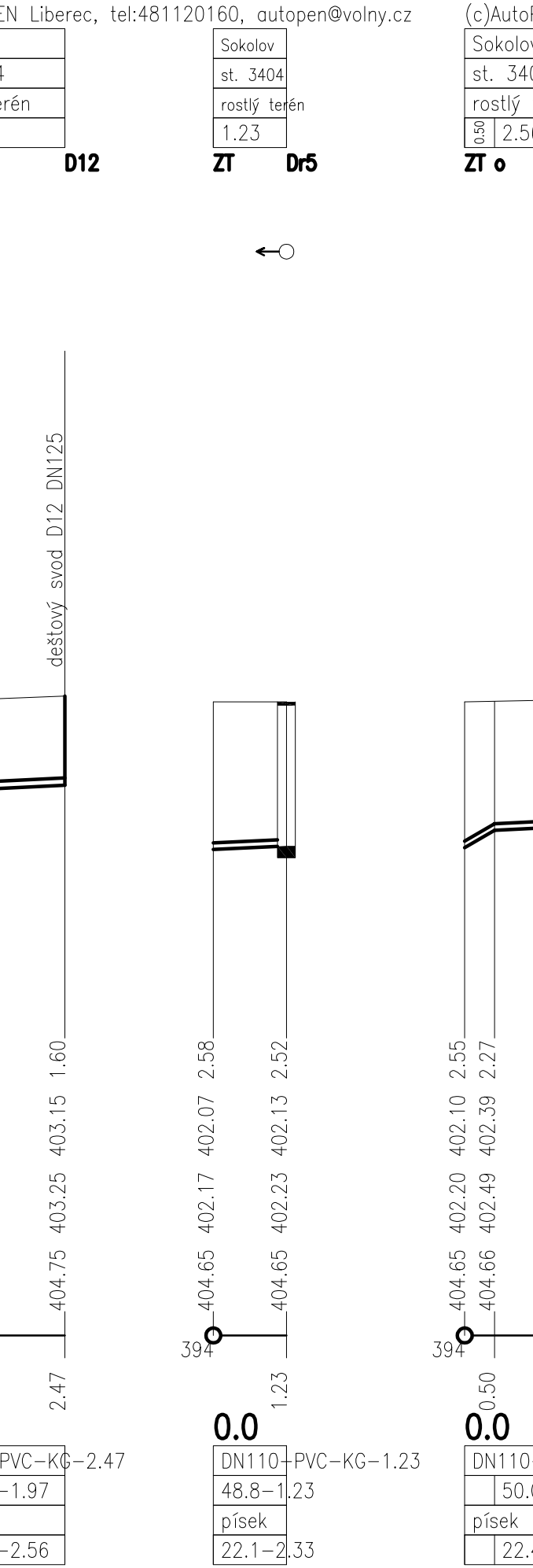
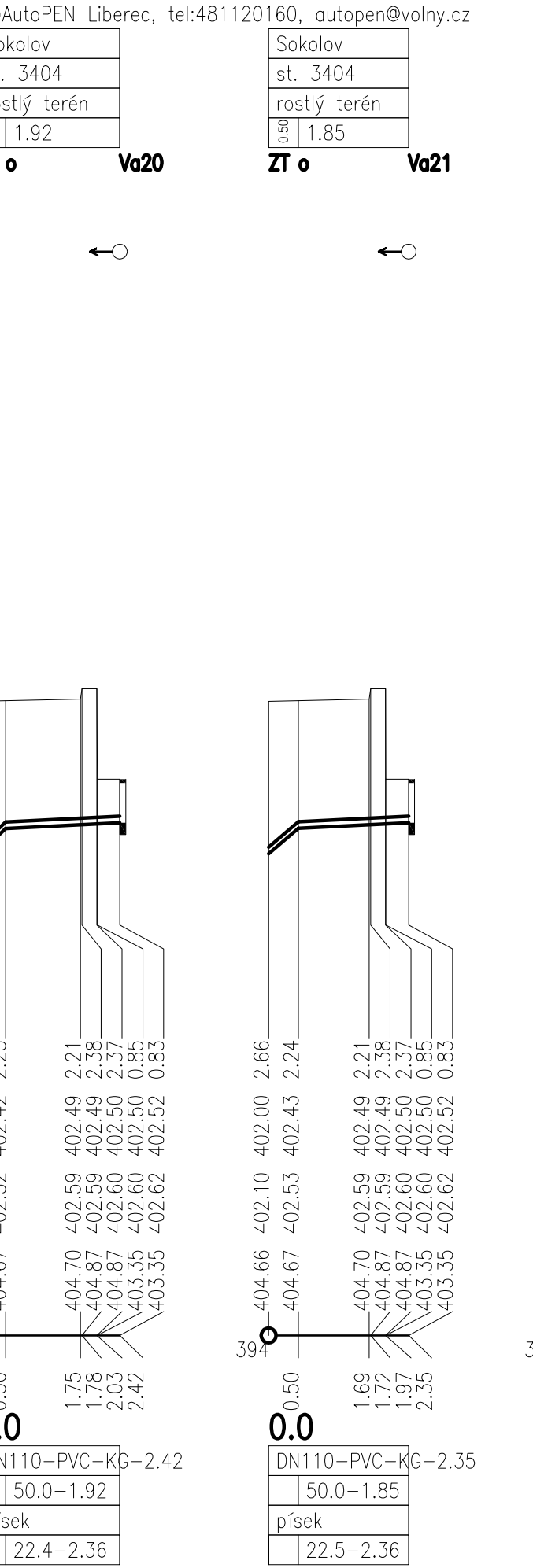
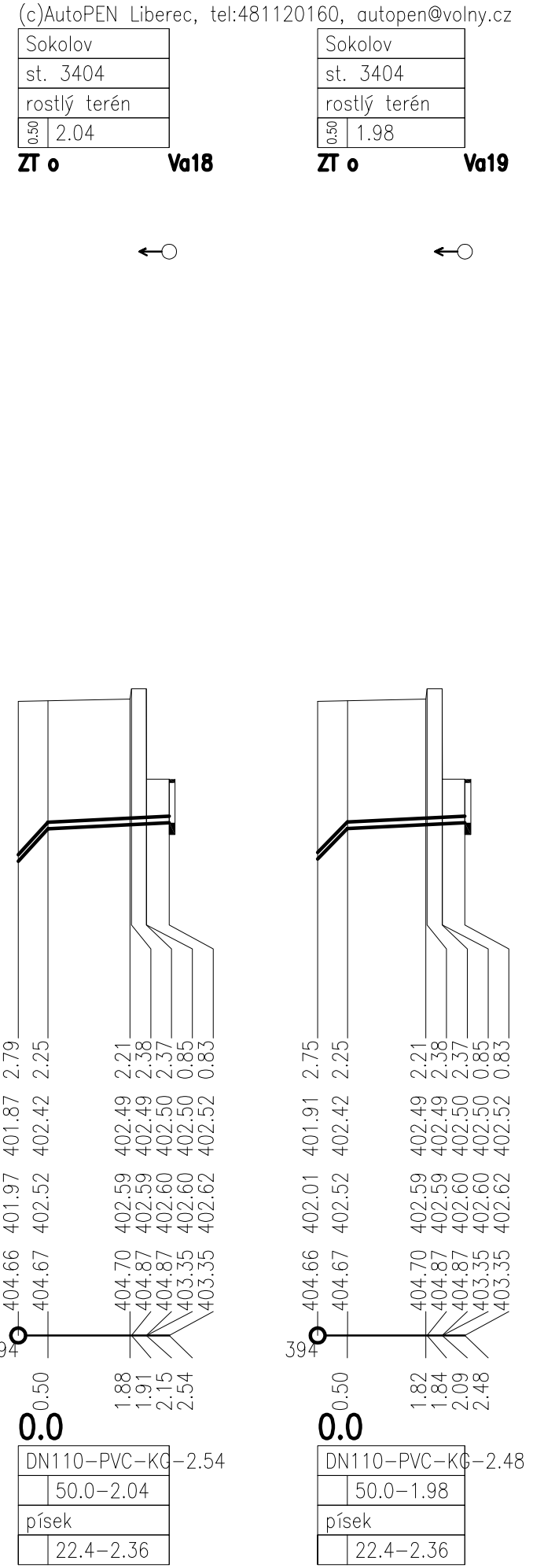
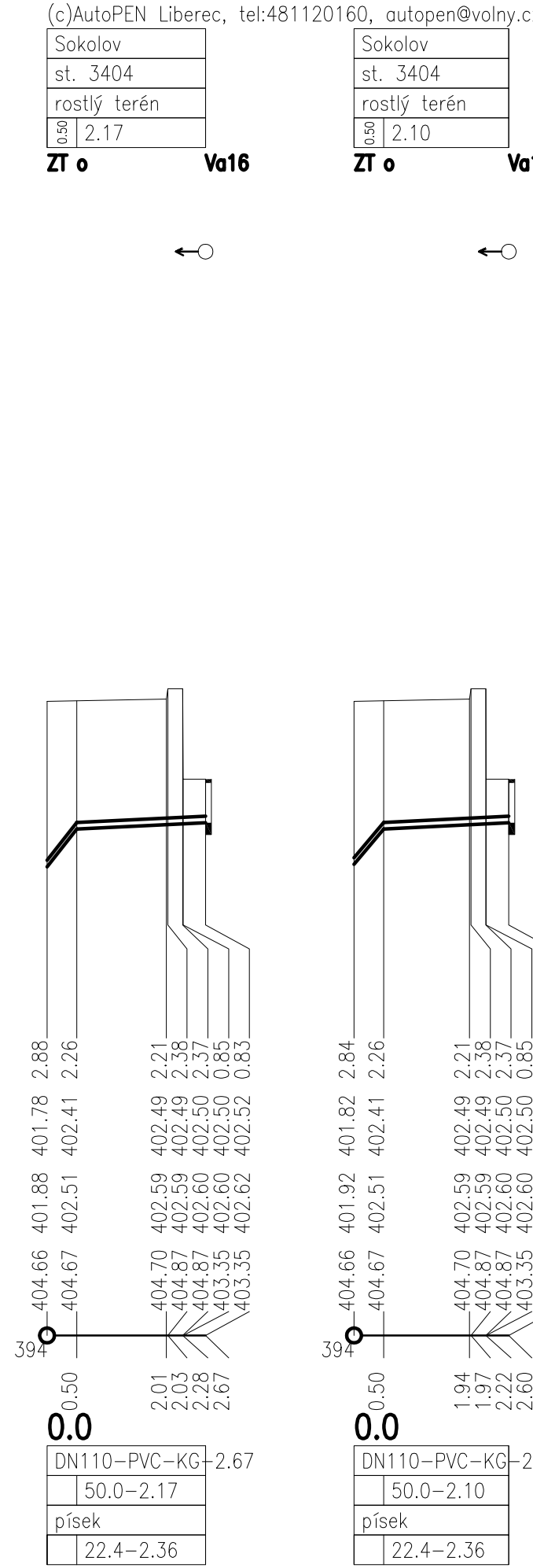
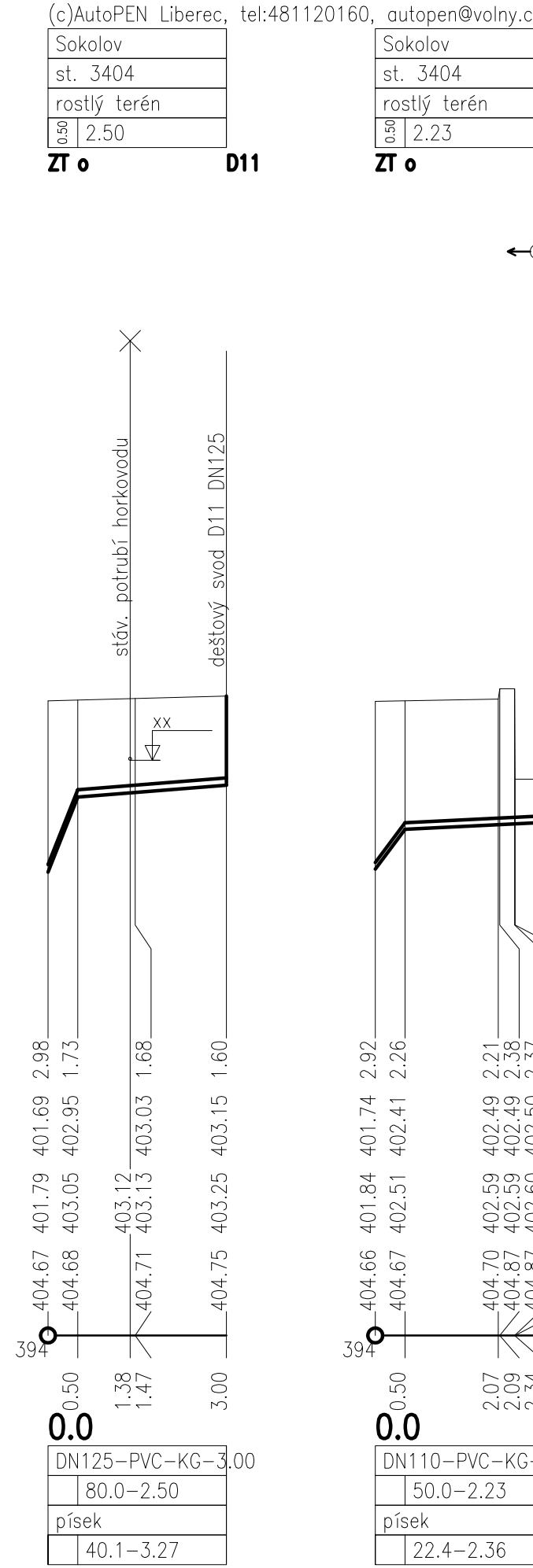
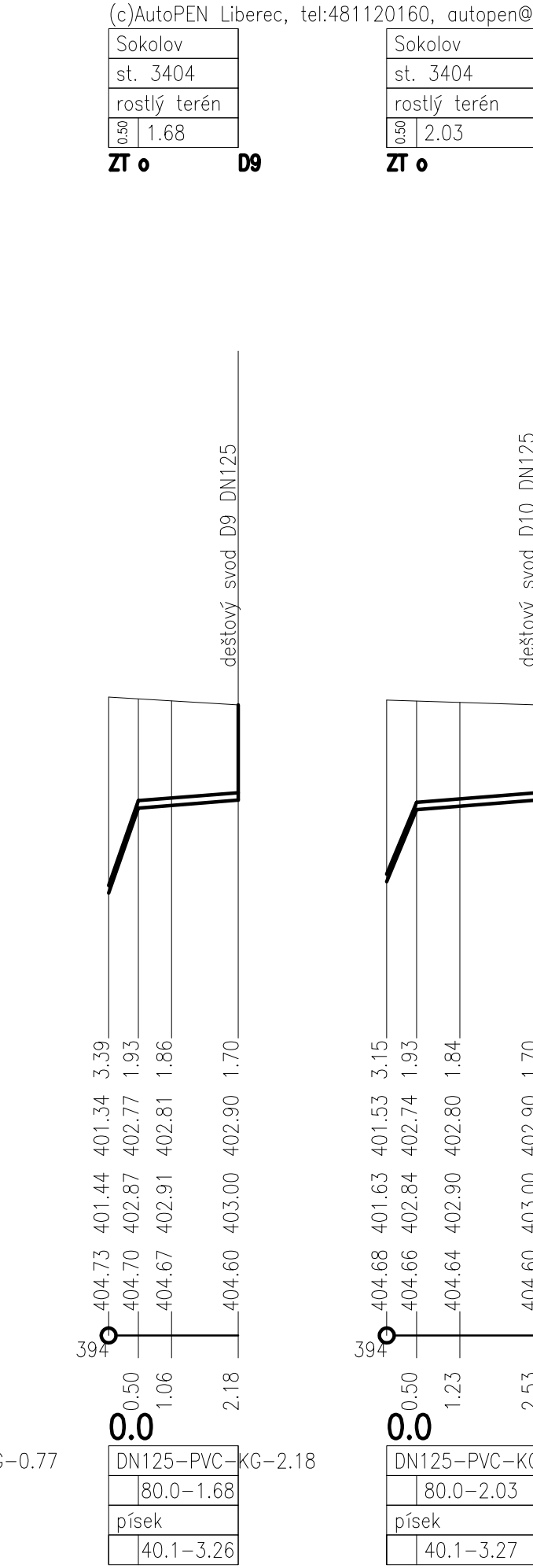
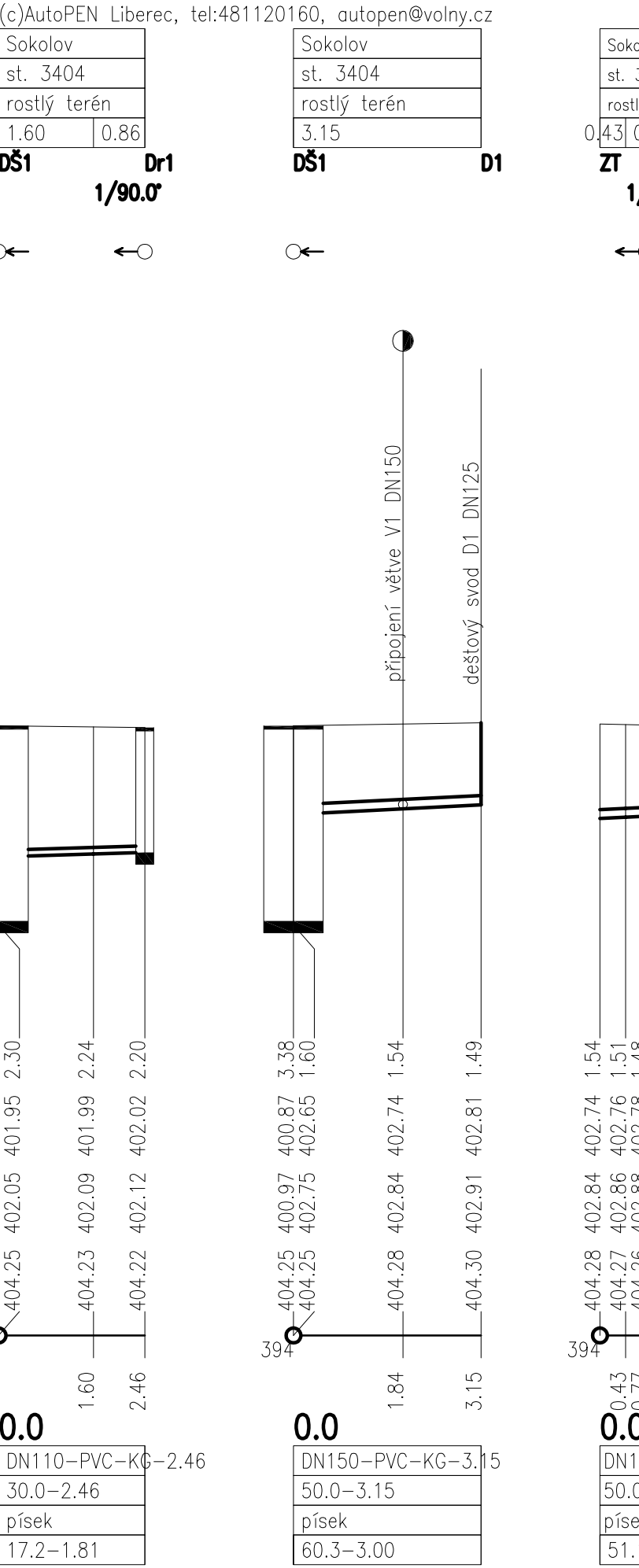
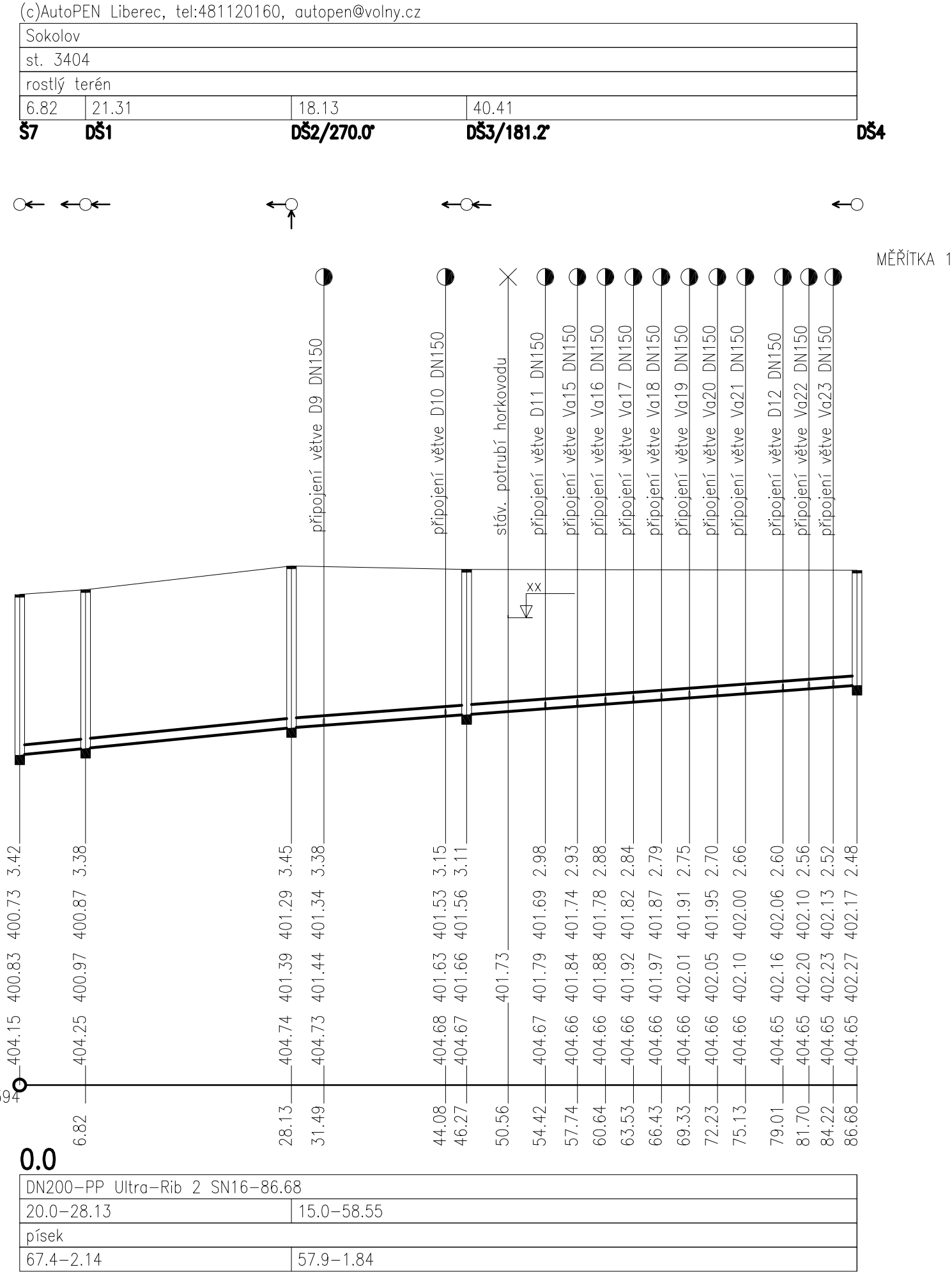
Výkres vytvořil program pp_kan
KATASTRY
PARCELNÍ ČÍSLA
DŘUH POVRCHU
VZDÁLENOSTI ŠACHET
OZNAČENÍ ŠACHET

SMĚROVÉ POMĚRY

MĚŘITKA 1:500/100

KÓTA UPRAVENÉHO TERÉNU
HLBOUBKA VÝKOPU
KÓTA VÝKOPU
KÓTA DNA POTRUBÍ
KÓTA PŮVODNÍHO TERÉNU
SROVNÁVACÍ ROVINA

STANIČENÍ [km/m]
PROFIL[mm]—MATERIÁL—DĚLKA[m]
SKLON[promile]—DĚLKA[m]
ULOŽENÍ
KAPACITNÍ PRŮTOK[l/s]—RYCHLOST[m/s]



ÚROVEŇ PODLAHY 1.NP = ±0,00 = 406,12 m.n.n.
ÚROVEŇ PODLAHY 1.PP = -3,20 = 402,92 m.n.n.

nvrhl:		odp. projektant:		HIP :	
Ing. M. Pelikánová		Ing. M. Pelikánová		Ing. Petr ROD	
Kraj: KARLOVARSKÝ		Obec: SOKOLOV		Měřítko: 247	
Investor: KÚ Karlovarský kraj, Závodní 353, 360 06 Karlovy Vary		Datum: 11/2022		Autorizace: 26—P—22	
Stupeň: DPS		Zakázkové číslo: 26—P—22		Ing. Michala PELIKÁNOVÁ	
Sanace zavlíhých konstrukcí 1.PP objektu č.p. 759		ul. Komenského, 356 01 Sokolov		projektové kancelář	
F.1.4.5 ZDRAVOTNÉ TECHNIČKÉ INSTALACE		Měřítko: 8,5x A4		Formát: 8,5x A4	
Příloha: Podélné řezy kanalizace III.		Číslo přílohy: F.1.4.5.6			